

下市町てくてくマップ 櫃ヶ岳ハイキングコース編

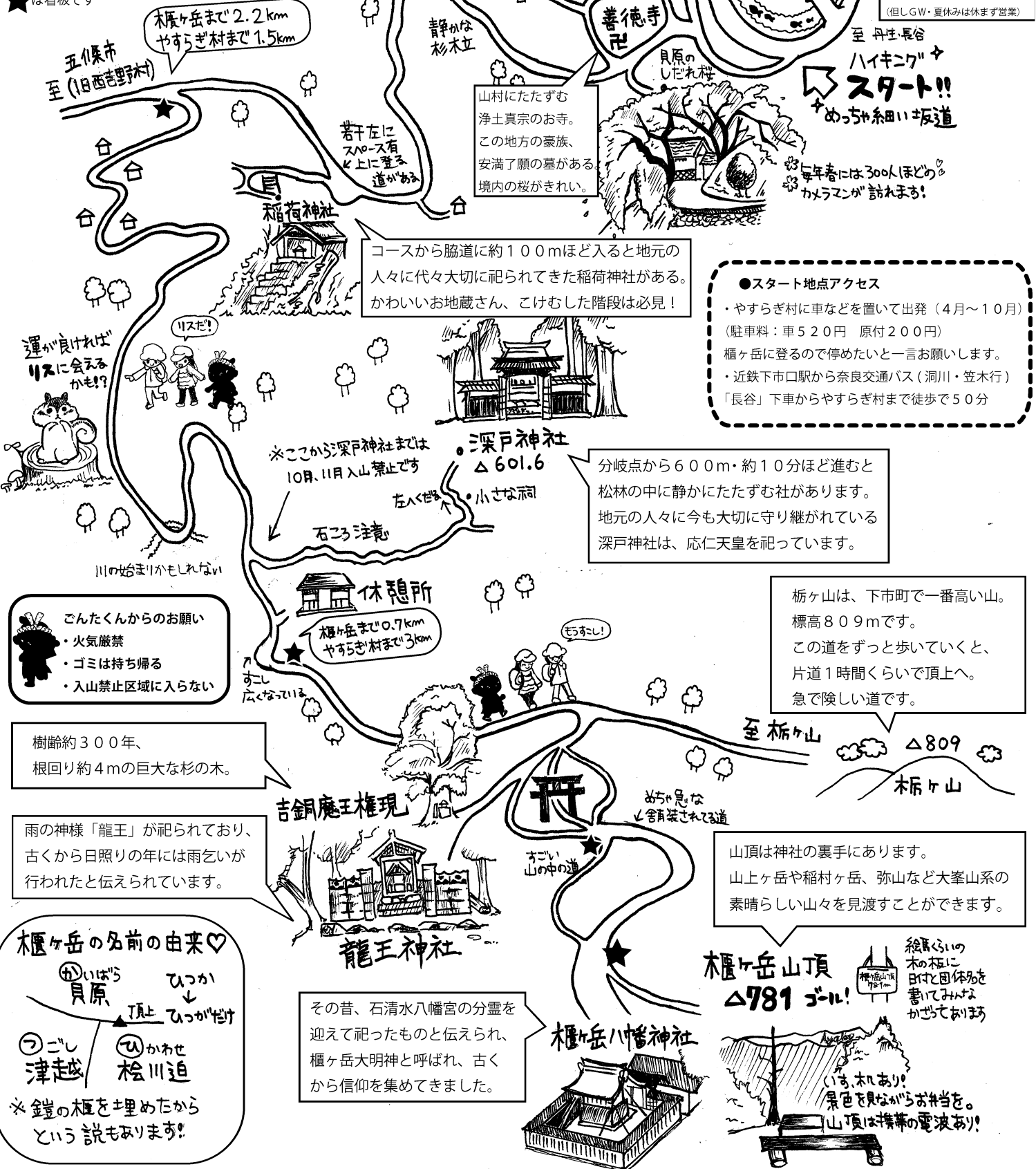
下市町森林公園やすらぎ村から櫃ヶ岳山頂を目指す片道約3.7km、約1時間30分のハイキングコース。コースの途中からは金剛山、生駒山、大峯山系などの美しい山並が見渡せます。途中、善徳寺、稲荷神社、深戸神社、吉銅魔王権現、龍王神社などに寄るのもおすすめ！

至 五條市(旧西吉野村) 県道赤滝五條線

大自然の中のキャンプ場!! 宿泊施設、キャンプサイト、バーベキューサイトなどきれいに整備されています。利用期間は4月~10月です。その期間以外は閉まっているので入れません。

下市町森林公園やすらぎ村
奈良県吉野郡下市町西山550
電話: 0747-58-0114 (代)
開村時間: 9時~16時
定休日: 水・木・祝日の翌日
(但しGW・夏休みは休まず営業)

★は看板です



櫃ヶ岳まで2.2km
やすらぎ村まで1.5km

五條市
至(旧西吉野村)

山村にたたずむ
浄土真宗のお寺。
この地方の豪族、
安満了願の墓がある
境内の桜がきれい。

至丹生・長谷
ハイキング★
スタート!!
めっちゃ糸細い坂道

毎年春には300人ほどの
カメラマンが訪れます!

コースから脇道に約100mほど入ると地元の
人々に代々大切に祀られてきた稲荷神社がある。
かわいいお地蔵さん、こけむした階段は必見!

●スタート地点アクセス
・やすらぎ村に車などを置いて出発(4月~10月)
(駐車料: 車520円 原付200円)
櫃ヶ岳に登るので停めたいと言います。
・近鉄下市口駅から奈良交通バス(洞川・笠木行)
「長谷」下車からやすらぎ村まで徒歩で50分



※ここから深戸神社までは
10月、11月入山禁止です
左へ左へ
石ころ注意

分岐点から600m・約10分ほど進むと
松林の中に静かにたたずむ社があります。
地元の人々に今も大切に守り継がれている
深戸神社は、応仁天皇を祀っています。

深戸神社
△601.6
小さな祠


櫃ヶ岳は、下市町で一番高い山。
標高809mです。
この道をずっと歩いていくと、
片道1時間くらいで頂上へ。
急で険しい道です。

ごんたくんからのお願い
・火気厳禁
・ゴミは持ち帰る
・入山禁止区域に入らない

樹齢約300年、
根回り約4mの巨大な杉の木。

雨の神様「龍王」が祀られており、
古くから日照りの年には雨乞いが行
われたと伝えられています。

櫃ヶ岳の名前の由来♡
① いはら 貝原
② ごし 津越
③ ひつか 頂上
④ ひつか 櫃ヶ
⑤ かわせ 松川迫
※ 釜の櫃を埋めたから
という説もあります!

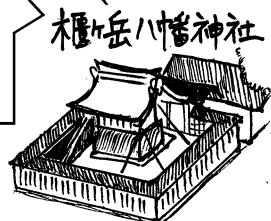


その昔、石清水八幡宮の分霊を
迎えて祀ったものと伝えられ、
櫃ヶ岳大明神と呼ばれ、古く
から信仰を集めてきました。

山頂は神社の裏手にあります。
山上ヶ岳や稲村ヶ岳、弥山など大峯山系の
素晴らしい山々を見渡することができます。

櫃ヶ岳山頂
△781 ゴール!

縦横の木の柱に
印と団体を
書いてみよ
かざってあり



いも、木あり!
景色を見ながらお弁当を。
山頂は携帯電話あり!